



75e FLÈCHE DU SUD

4e Etape Samedi 16 mai 2026

Steinfort - Steinfort 149,4 km







km	km/+	km/-	m	Itinéraire / Route	Signalisation	Remarques	42 km/h	45 km/h
0,0	0,0	149,4	328	Steinfort rue de Hobscheid CR106 ↑		Départ	13:00	13:00
1,0	1,0	148,4	338	Bifurcation vers Eischen ← CR106 / CR108		⚠ Descente ⚠	13:01	13:01
3,8	4,8	144,6	282	Eischen ↑ dir. Gäichel CR108 / CR105			13:06	13:06
1,5	6,3	143,1	289	Gäichel Bif. → CR105 / N8			13:09	13:08
3,6	9,9	139,5	387	Kräizerbuch Bif. dir. Schweich ← N8 / CR106		⚠ Descente ⚠	13:14	13:13
2,3	12,2	137,2	288	Schweich ↑ CR106			13:17	13:16
0,5	12,7	136,7	276	Elvange ↑ CR106			13:18	13:16
2,3	15,0	134,4	271	Noerdange ⚠ (1) ← CR106 / N24		Giratoire à gauche	13:21	13:20
2,0	17,0	132,4	278	Huttange ↑ N24			13:24	13:22
1,2	18,2	131,2	300	Beckerich ↑ N24			13:26	13:24
3,2	21,4	128,0	289	Oberpallen ⚠ (1) → N24 / N22			13:30	13:28
0,4	21,8	127,6	303	Bifurcation vers Colpach-Bas ← N22 / CR303			13:31	13:29
3,1	24,9	124,5	292	Colpach-Bas ↑ CR303			13:35	13:33
1,4	26,3	123,1	305	Colpach-Haut ↑ CR303			13:37	13:35
0,3	26,6	122,8	309	Bif. vers Petit-Nobressart ← CR303 / CR310			13:38	13:35
1,2	27,8	121,6	339	Petit-Nobressart ↑ CR310			13:39	13:37
4,4	32,2	117,2	474	Holtz ↑ CR310			13:46	13:42
3,7	35,9	113,5	508	Flatzbour Croisement ↑ CR310			13:51	13:47
0,4	36,3	113,1	502	Kimm Croisement (N23) ↑ CR310			13:51	13:48
1,6	37,9	111,5	490	Bigonville ↑ CR310		⚠ Descente ⚠	13:54	13:50
3,5	41,4	108,0	331	Bigonville-Moulin ↑ CR310			13:59	13:55
3,3	44,7	104,7	456	Boulaide → CR310 / CR309A			14:03	13:59
0,2	44,9	104,5	455	Boulaide Bifurcation → CR309A / CR309		⚠ Descente ⚠	14:04	13:59
3,2	48,1	101,3	326	Pont Misère ↑ CR309			14:08	14:04
2,3	50,4	99,0	466	Bif. ← CR309 / CR309B (50 av. Pont) 6,5%	GPM 1		14:12	14:07
0,2	50,6	98,8	472	Bif. ← CR309B / N27			14:12	14:07
3,5	54,1	95,3	515	Riesenhaff Bif. ← N27 / N23			14:17	14:12
1,7	55,8	93,6	504	Koetschette ⚠ (1) → N23 / N23			14:19	14:14
1,5	57,3	92,1	490	Rambrouch ↑ N23			14:21	14:16
3,3	60,6	88,8	390	Hostert ↑ N23			14:26	14:20
4,3	64,9	84,5	293	Ospern ↑ N23			14:32	14:26
1,9	66,8	82,6	258	Reichlange ⚠ (2) → N23 / N12		⚠ Descente ⚠	14:35	14:29
3,5	70,3	79,1	274	Rippweiler-Barrière ⚠ (2) → N12			14:40	14:33
1,3	71,6	77,8	259	Schwebach-Pont ↑ N12			14:42	14:35
2,6	74,2	75,2	298	Saeul ↑ N12			14:46	14:38
2,7	76,9	72,5	315	Tuntange ↑ N12		Descente	14:49	14:42
2,7	79,6	69,8	253	Bour Bifurcation → N12 / CR105		⚠ Descente ⚠	14:53	14:46
1,4	81,0	68,4	248	Roodt ↑ CR105			14:55	14:48
1,0	82,0	67,4	250	Simmerschmelz ↑ CR105			14:57	14:49
2,4	84,4	65,0	256	Septfontaines ↑ CR105			15:00	14:52
4,2	88,6	60,8	266	Bifurcation vers Koerich ← CR105 / CR110			15:06	14:58
1,6	90,2	59,2	287	Koerich Bifurcation → CR110 / CR109		ENTREE CIRCUIT	15:08	15:00
2,5	92,7	56,7	306	Steinfort Bifurcation → CR109 / N6			15:12	15:03
0,1	92,8	56,6	302	Steinfort Bifurcation → N6 / CR106			15:12	15:03
0,8	93,6	55,8	328	Steinfort Arrivée ↑ CR106 Rush 1		1 ^{er} passage	15:13	15:04
2,8	96,4	53,0	270	Hobscheid ↑ CR106		⚠ Descente ⚠	15:17	15:08
0,9	97,3	52,1	337	Hobscheid Bif. → CR106 / CR106B			15:19	15:09
1,0	98,3	51,1	370	Hobscheid Bif. dir. Saeul → CR106B / N8			15:20	15:11
2,0	100,3	49,1	360	Bif. → N8 / CR107 vers Septfontaines	⚠ Descente ⚠		15:23	15:13
2,3	102,6	46,8	256	Septfontaines Bif. 1 → CR107 / CR105			15:26	15:16
0,3	102,9	46,5	264	Septfontaines Bif. 2 ← vers rue Laangefuert			15:27	15:17
1,6	104,5	44,9	359	Septfontaines Laangefuert 7,1 % max 13 %	GPM 2		15:29	15:19
0,6	105,1	44,3	345	Jonction CR189 ↑			15:30	15:20
2,1	107,2	42,2	317	Goeblange Crois. → CR189 / CR109 - CR110			15:33	15:22
1,7	108,9	40,5	287	Koerich Bifurcation ← CR110 / CR109			15:35	15:25
2,4	111,3	38,1	306	Steinfort Bifurcation → CR109 / N6			15:39	15:28
0,1	111,4	38,0	302	Steinfort Bifurcation → N6 / CR106			15:39	15:28



75e FLÈCHE DU SUD
4e Etape Samedi 16 mai 2026
Steinfort - Steinfort 149,4 km



km	km/+	km/-	m	Itinéraire / Route	Signalisation	Remarques	42 km/h	45 km/h
0,8	112,2	37,2	328	Steinfort Arrivée ↑ CR106 Rush 2		2 passage	15:40	15:29
2,8	115,0	34,4	270	Hobscheid ↑ CR106		⚠ Descente ⚠	15:44	15:33
0,9	115,9	33,5	337	Hobscheid Bif. → CR106 / CR106B			15:45	15:34
1,0	116,9	32,5	370	Hobscheid Bif. dir. Saeul → CR106B / N8			15:47	15:35
2,0	118,9	30,5	360	Bif. → N8 / CR107 vers Septfontaines	⚠ Descente ⚠		15:49	15:38
2,3	121,2	28,2	256	Septfontaines Bif. 1 → CR107 / CR105		 	15:53	15:41
0,3	121,5	27,9	264	Septfontaines Bif. 2 ← vers rue Laangefuert			15:53	15:42
1,6	123,1	26,3	359	Septfontaines Laangefuert 7,1 % GPM 3			15:55	15:44
0,6	123,7	25,7	345	Jonction CR189 ↑			15:56	15:44
2,1	125,8	23,6	317	Goebblange Crois. → CR189 / CR109 - CR110			15:59	15:47
1,7	127,5	21,9	287	Koerich Bifurcation ← CR110 / CR109			16:02	15:50
2,4	129,9	19,5	306	Steinfort Bifurcation → CR109 / N6			16:05	15:53
0,1	130,0	19,4	302	Steinfort Bifurcation → N6 / CR106			16:05	15:53
0,8	130,8	18,6	328	Steinfort Arrivée ↑ CR106 Rush 3		3 passage	16:06	15:54
2,8	133,6	15,8	270	Hobscheid ↑ CR106		⚠ Descente ⚠	16:10	15:58
0,9	134,5	14,9	337	Hobscheid Bif. → CR106 / CR106B			16:12	15:59
1,0	135,5	13,9	370	Hobscheid Bif. dir. Saeul → CR106B / N8			16:13	16:00
2,0	137,5	11,9	360	Bif. → N8 / CR107 vers Septfontaines	⚠ Descente ⚠		16:16	16:03
2,3	139,8	9,6	256	Septfontaines Bif. 1 → CR107 / CR105		 	16:19	16:06
0,3	140,1	9,3	264	Septfontaines Bif. 2 ← vers rue Laangefuert			16:20	16:06
1,6	141,7	7,7	359	Septfontaines Laangefuert 7,1 % GPM 4			16:22	16:08
0,6	142,3	7,1	345	Jonction CR189 ↑			16:23	16:09
2,1	144,4	5,0	317	Goebblange Crois. → CR189 / CR109 - CR110			16:26	16:12
1,7	146,1	3,3	287	Koerich Bifurcation ← CR110 / CR109			16:28	16:14
2,4	148,5	0,9	306	Steinfort Bifurcation → CR109 / N6			16:32	16:18
0,1	148,6	0,8	302	Steinfort Bifurcation → N6 / CR106			16:32	16:18
0,8	149,4	0,0	328	Steinfort Arrivée ↑ CR106		ARRIVEE	16:33	16:19